

**LEYENDA:**

**RED DE SANEAMIENTO:**

- RAMALES DE LA RED DE SANEAMIENTO
- COLECTORES DE LA RED DE SANEAMIENTO
- EMISARIO DE LA RED DE SANEAMIENTO (800 mm SUBMARINO)

**DELIMITACIONES**

- DELIMITACIÓN P.E.R.U.
- ÁMBITO DE ESTUDIO

**COSTAS**

- LÍMITE SERVIDUMBRE DE PROTECCIÓN
- LÍMITE SERVIDUMBRE DE TRÁNSITO
- DESLINDE DOMINIO PÚBLICO TERRESTRE Y MUJONES

**POZO**

**ESTACIÓN DE BOMBEO (EBAR)**

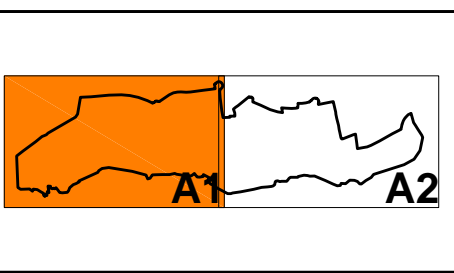
EBAR MUELLITO

EBAR KONTIKI

EBAR

EBAR JOKERT

0 25 50 100



**PLAN PARA LA MODERNIZACIÓN, MEJORA E INCREMENTO DE LA COMPETITIVIDAD DE PUERTO DEL CARMEN, TÍAS, LANZAROTE**

ESTADO Y CAPACIDAD DE LAS INFRAESTRUCTURAS Y SERVICIOS

**RED DE SANEAMIENTO**

FECHA: JULIO 2010  
 ESCALA: 1 : 2000  
 Nº PLANO: **25-A1**

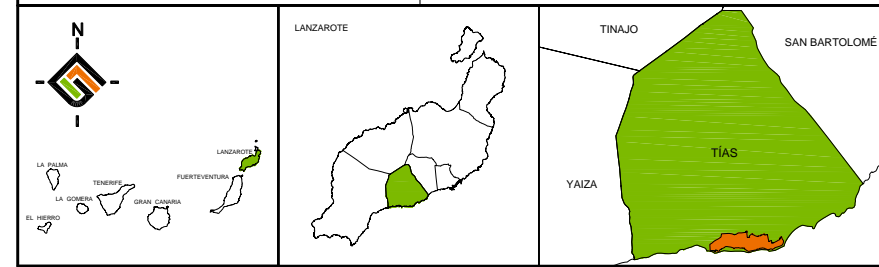
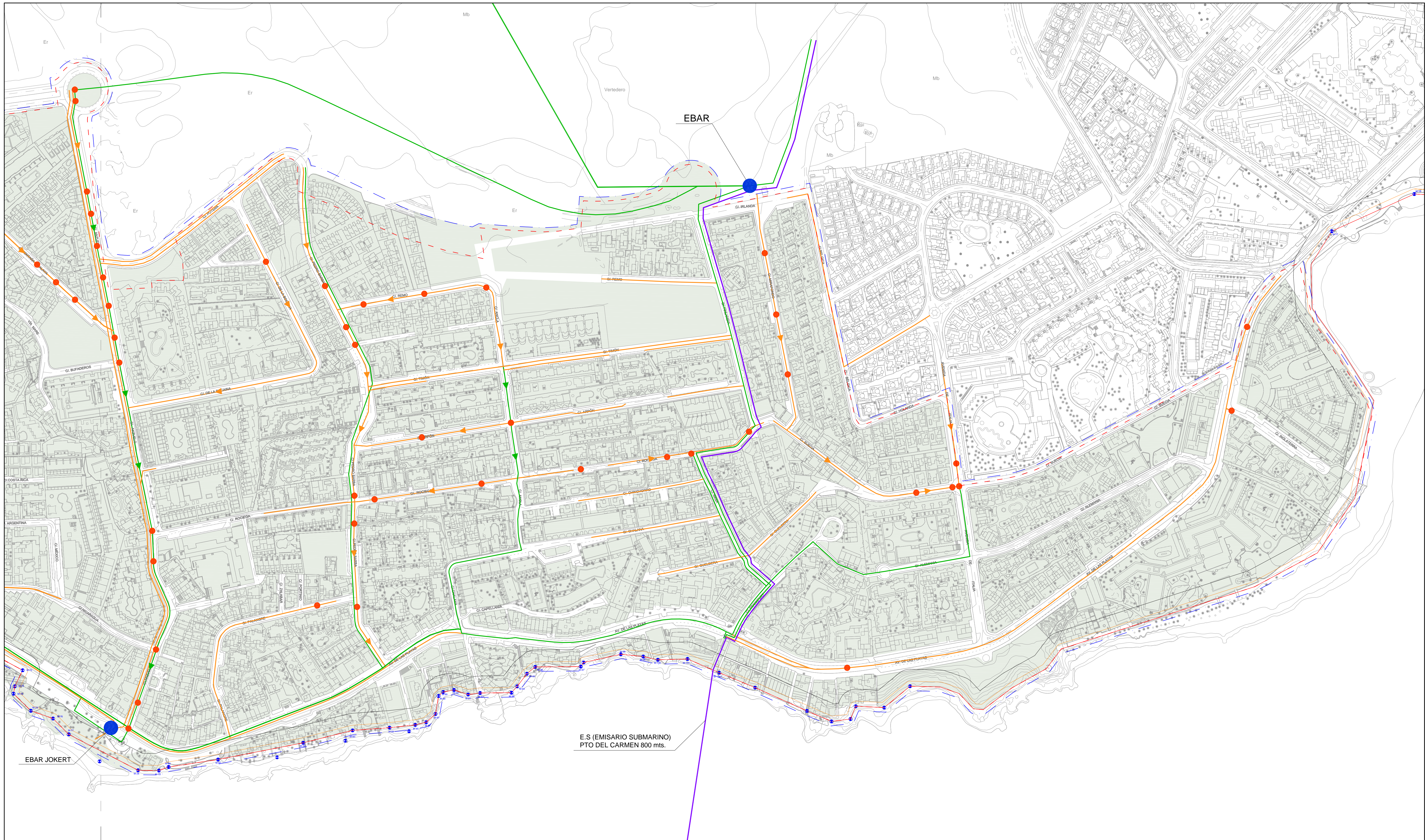
REDACTOR: EQUIPO TÉCNICO DE GESPLAN S.A.U.

gesplan

AYUNTAMIENTO DE TÍAS

Gobierno de Canarias





**LEYENDA:**

**RED DE SANEAMIENTO:**

- RAMALES DE LA RED DE SANEAMIENTO
- COLECTORES DE LA RED DE SANEAMIENTO
- EMISARIO DE LA RED DE SANEAMIENTO (800 mts SUBMARINO)

● POZO

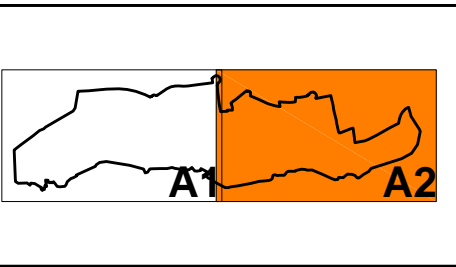
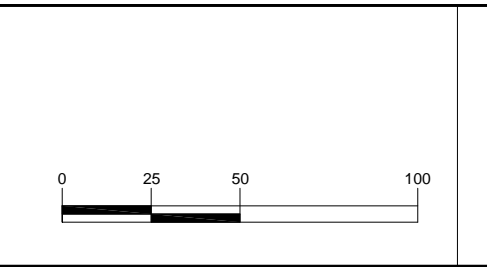
● ESTACIÓN DE BOMBO (EBAR)

**DELIMITACIONES**

- DELIMITACIÓN P.E.R.U.
- ÁMBITO DE ESTUDIO

**COSTAS**

- LÍMITE SERVIDUMBRE DE PROTECCIÓN
- LÍMITE SERVIDUMBRE DE TRÁNSITO
- DESLINDE DOMINIO PÚBLICO TERRESTRE Y MOJONES



**PLAN PARA LA MODERNIZACIÓN, MEJORA E INCREMENTO DE LA COMPETITIVIDAD DE PUERTO DEL CARMEN, TÍAS, LANZAROTE**

ESTADO Y CAPACIDAD DE LAS INFRAESTRUCTURAS Y SERVICIOS

**RED DE SANEAMIENTO**

FECHA: JULIO 2010  
 ESCALA: 1 : 2000  
 Nº PLANO: **25-A2**

REDACTOR: EQUIPO TÉCNICO DE GESPLAN S.A.U.

gesplan

EXCMO. AYUNTAMIENTO DE TÍAS

Gobierno de Canarias